



## 63. JÜRIÖÖ TEATEORIENTEERUMISVÖISTLUS VÖISTLUSINFO

### AJAKAVA

#### Neljapäev 18. aprill 2024

20:00 hiljemalt esitada võistkonna nimeline koosseis, võistlejate sünniaastad, SI-kiibi numbrid ja vahetuste järjekord registreerimiskeskonnas <https://osport.ee/>

#### Laupäev 20. aprill 2024

18:30 Võistluskeskus avatud Saku Gümnaasiumi õuel ja sekretariaat Saku Valla Spordikeskuses

18:30-20:00 Võistlusmaterjalide jagamine Spordikeskuse fuajees

**19:30 hiljemalt palun teha muudatused Ospordis võistkonna liikmete stardijärjekorra või SI-pulga numbrite viimase hetke muudatustest.** Hiljem muudatusi enam teha ei saa!

19:50 Rongkäiguks kogunemine Saku Valla Spordikeskuse sisehoovis

20:00 Rongkäik ja võistluse avamine Saku Gümnaasiumi staadionil

20:30 Jüriööjooksu teatevahetuse presentatsioon võistluskeskuses

20:40 Stardiala avatud

20:55 Kõik esimese vahetuse jooksjad peavad olema sisenenud stardialasse

21:00 Esimese vahetuse ühisstart võistluskeskuses

00:13 Eeldatav põhiklassi võitja võistkonna finish

\* 15 minutit peale põhiklassi võitja võistkonna finishit suletakse start.

\* 20 minutit peale põhiklassi võitja võistkonna finishit ÜHISTART kõikidele veel startimata osalejatele

01:00 Autasustamine (orienteeruvalt ~15 minutit peale põhiklassi esikolmiku finishit)

02:33 Eeldatav finishi sulgemisaeg (2h peale veel startimata võistlejate ühisstarti)

## VÕISTLUSKESKUS

Saku Valla Spordikeskus / Saku Gümnaasium, Tallinna mnt 10, Saku alevik, Harjumaa.

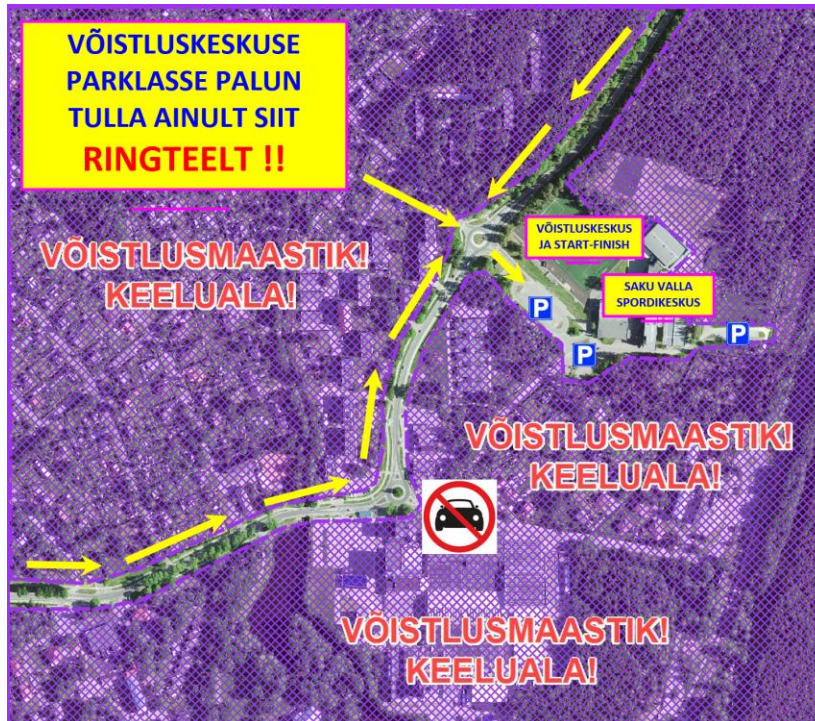
<https://maps.app.goo.gl/F6g2QCYSGCsUUitB7>

Keskuse koordinaadid: [59.303676, 24.672996](https://maps.app.goo.gl/F6g2QCYSGCsUUitB7)

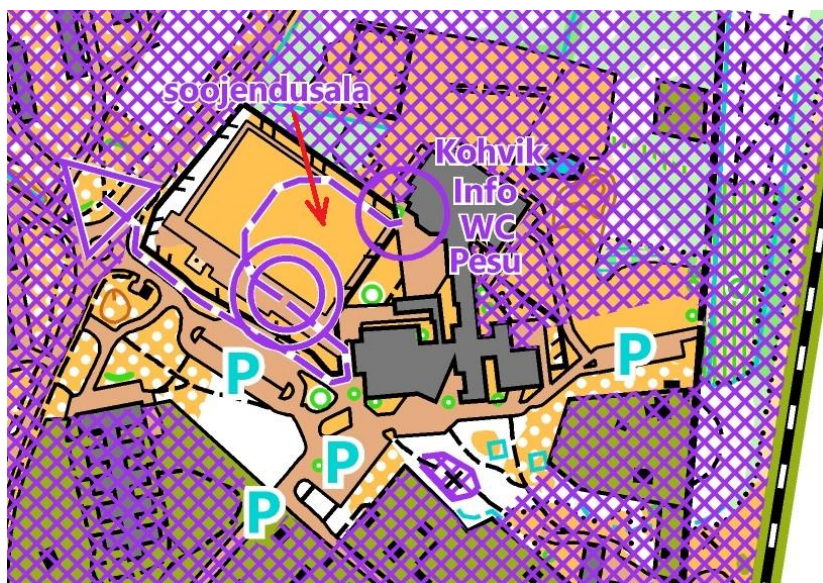
Tähistus on Sakus Tallinna mnt.10 teeotsast (ringteelt).

Palun saabuda võistluskeskuse parklasse AINULT Tallinna mnt poolsest teeotsast (ringtee).

Vaata järgnevat skeemi:



Võistluskeskuse (täpsem) skeem



## KAART JA MAASTIK

Kaart: SAKU 2023059, autor Priit Överus, välitööd kevad 2024.a

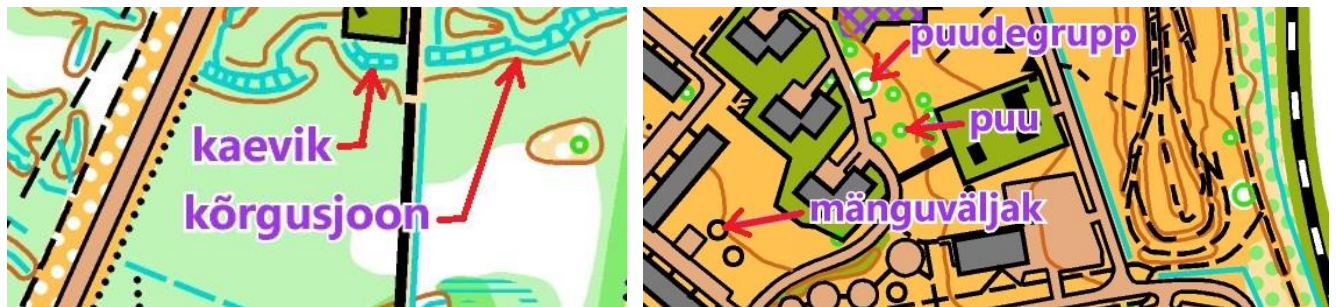
Kaardi mõõtkava 1 : 7 500

Kõrgusjoonte vahe  $h = 2,5$  m meetrit

Eelmised kaardid: Saku sprindikaart [2020018](#), Saku mõisapark [2017038](#).

## ERIMÄRGISTUS

Kaardi loetavuse huvides on kõik kaevikud tähistatud 305.0 (kraav), mitte 108.0 (väike uhteorg või pinnaskaevik) leppemärgiga. Kaevikud on enamasti kuivad, kuid niiskel ajal võib osades kohtades olla ka vett.



Võistlusmaastiku tüübid on aedadega ümbritsetud eramute piirkond, kortermajade ja avalike hoonete ümbrus, tööstusmaastik, haljasalad ja mõisapark, terviserajad ning asula lähedane võsane mets. Veekogusid on lubatud ületada ainult sildade kaudu. Looduslik reljeef on vähene ja lauge, maastiku kõrgeim tehisküngas on jalamilt 16 meetri kõrgune. Lillepeenrad ei ole üldjuhul kaardile kantud, kuid sellest hoolimata ei tohi neist üle joosta. Keelualad on tähistatud oliivrohelistega ja violetsega nagu tavaliselt.

### Kaardifragmendid:



## RAJAMEISTRI KOMMENTAAR MAASTIKU SEISUST

Sakus alanud suurte ehitustööde kiuste oleme leidnud maastikku, kus Jüriööjooks toimuda saab. Võimalik, et peale kaartide trükkimist kaevatakse veel mõni tänav üles, aga selle vastu meil rohtu ei ole.

Saku asula vahel kulgeb rada enamasti tänavatel või kortermajade vahelisel alal.

Olge tähelepanelikud lillepeenarde ja istikute piirkondades. Väiksemad neist pole kaardile kantud.

Samuti tasub tähelepanelikum olla majade vahel pesukuivatusnööride alt läbi joostes (nende kõrgus ca 1,7m).

Tähelepanelik tuleb olla ka sõiduteede ületamisel ja avalikes parklates. Keelualad on tähistatud violetse viirutusega, piirdega ääristatud aladel on pidev joon servas. Keelualaks on ka Sakut läbiv maantee, mille ääres kõnniteedel on lubatud joosta. Selle tee ületamine on lubatud kaardil näidatud ülekäigukohtades, kus tuleb olla ettevaatlik.

Jõge on lubatud ületada ainult sildade kaudu. Mets on enamasti võsane, mõnes piirkonnas on palju radu, mõnes mitte. Sookesed ja kraavid on märjad. Laiematest kraavidest kuiva jalaga üle ei saa, kuid mõnes kohas on ületamiseks üle kraavi oksti. Soode piirid ei vasta kaardile kuna vett on praegu metsa all palju nii soos kui seal, kus tavaliselt on kuiv. Raiesmikke pole palju ja need on mitte väga hästi läbitavad.

Olge siis tähelepanelikud ja arvestage, et pimedas näivad kõik asjad teistsugused.

## OHUKOHAD

Võistlus toimub Saku linna tänavatel ja parkides.

Tänavatel liiklus EI OLE suletud! Palun olge **eriti ETTEVAATLIKUD ja TÄHELEPANELIKUD** teede ületamisel, parklatest ja majahoovidest läbi- või väljajooksul.

Kaarti läbib Saku–Tallinna maantee. Selle ületamine on **LUBATUD ainult kaardil märgitud kohtadest**.

Kõik ületuskohad on planeeritud ametlikest teeületuskohtadest – sebra ja liiklusmärgid.

Saku-Tallinna maantee ääres kõnniteedel võib joosta.

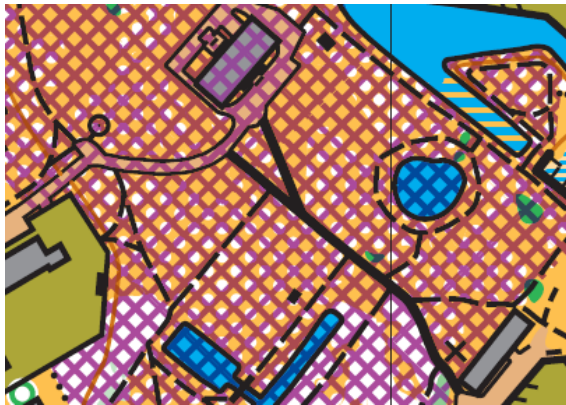
Vaata kaardinäidist:



Vaate KP vahetus läheduses on SEIKLUSPARK, mis võistlejate ohutuse tagamiseks on piiratud punavalge ohutuslindiga ja on kaardil märgitud keelualana. Palun olla seal tähelepanelikud. Vaata lisatud pilti.



Saku Mõisapark on seoses teede ehitustöödega jooksjatele suletud ja märgitud keelualana! Rajad on tehtud selliselt, et sinna ei tohiks keegi sattuda. Vaata kaardinäidist:

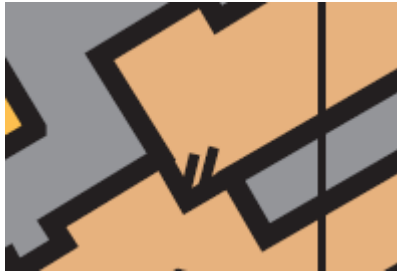


Seekord oleme külas Saku elanikel ja et me saaksime ka teinekord kas Sakus või mujal oma võistlusi korraldada, siis palun vältida elamute ümbruses olevatest LILLEPEENARDEST läbi jooksmist. Osadele lillepeenardele oleme tõmmanud ümber punavalge lindi, tähelepanu juhtimiseks. Kaart neid ei kajasta. Vaata lisatud näitlikku pilti.



**NB! Meeldetuletuseks Jüriööjooksul osalejatele !**

**ISOM 518 Läbimatu aed (L) - nendest EI TOHI üle ronida !**



## **RINNANUMBRID**

Võistlusel on kohustuslik kanda rinnanumbrit. Need jagatakse välja võistkonna esindajatele spordihoones asuvast infolauast 18:30-20:00. Palume haaknõelad osalejatel endil kaasa võtta.

## **MÄRKESÜSTEEM**

Kasutusel on SPORTident (SI) elektrooniline märkesüsteem. Aktiveeritud on puutevaba SI-AIR funktsioon.

## **RADADE PIKKUSED**

### **Põhirada:**

- Mehed (1., 3. ja 5.vah) 7,9-8,2 km, vaate-KP 5,8-6,2 km
- Naised (2. ja 4.vah) 5,8-5,9 km, vaate-KP 5,1 km

### **Mini-Jüriöö:**

- 1. vahetus 4,6 km, vaate-KP 3,6 km
- 2.vahetus 3,8 km, vaate-KP 3,0 km
- 3.vahetus 3,5 km, vaate-KP 2,7 km

## **RIIETUS JA JALANÕUD**

Naastaritega O-jalatsite kasutamine Jüriööjooksul pole keelatud, v.a. Saku Valla Spordikeskuse ruumides sees. Võistlusrajad kulgevad paljuski asfaltteedel ja osaliselt metsaradadel.

## **SOOJENDUSALA JA SOOJENDUSRIIDED**

Soojendusala on staadonil finišiliiniga piirnevas alas (vt. võistluskeskuse skeemi). Soojendusriided saab jätta teatevahetusalas olevasse riiete kotti, kust need peale enda vahetuse lõppu taas kätte saab.

## **STARDI- JA FINIŠIKORRALDUS**

Starditelki sisenedes kontrollitakse võistleja number ja SI-pulga number, võistleja saab rullikeeratud kaardi, mille võib avada alles peale ühistarti või oma teatevahetuse saamist.

Finišis korjatakse lõpetajatelt o-kaart ära. Kätte saab kaardid peale startimata osalejate ühisstarti, mis toimub 20 minutit peale põhiklassi võitja võistkonna finišit.

## GPS JÄLGIMINE

Kümne võistkonna liikumised saab jälgida kaasapandud GPS-i abil. GPS-i saavad võistkonnad avaldatakse võistluse lehel hiljemalt reedel, 19.aprillil. Korraldaja poolt määratud võistkondade liikmetele antakse stardis GPS seade.

Neljandas ja viiendas vahetuses saab GPS-seadme etteavitamata ühe üllatajavõistkonna eelviimase ja viimase vahetuse võistleja.

GPS jälgimise link: <https://sportrec.eu/gps/jurioo-2024>

## OTSEÜLEKANNE JA TULEMUSED

Otseülekanne võistlusest on nähtav Youtube keskkonnas:

<https://youtube.com/live/l29cLLuqFxQ?feature=share>

Jooksvaid tulemusi näeb võistluskeskuses olevalt ekraanilt ning <https://otse.osport.ee/> lehelt.

Võistluskeskuses ja spordihoone puhvetis on võimalik jälgida võistluse kulgu TV-ekraanilt.

Võistluse ametlikud tulemused avaldatakse võistluse kodulehel <https://skmercury.ee/jurioojooks/>

## AUTASUSTAMINE

Rändauhinna „Kalevipoeg kivi viskamas“ saab aastaks enda valdusesse põhirajal esikohale tulev võistkond. Juhul, kui võidab välisriigi võistkond, jääb rändauhind järgmise Jüriöö teateorienteerumise jooksuni Eestimaa Spordiliit Jõud valdusesse.

Autasustatakse:

põhirajal: põhiklassi, noorte ja veteranide kolme paremat võistkonda.

minirajal: noorte, superveteranide ja harrastajate kolme paremat võistkonda.

Eriauhinnaga autasustatakse **põhiraja** iga etapi esimest lõpetajat.

## PARKIMINE

Tasuta parkimine on korraldatud Saku Valla Spordikeskuse vahetus ümbruses. Palun järgida parkimiskorraldajate juhiseid.

## RIIETUMINE JA PESEMINE

Saku Valla Spordikeskuse uues hoones on võimalik riietuda ja peale jooksu ka pesta. Riietekapid jäävad avatuks ja igaüks vastutab oma asjade eest ise.

NB! Pesuruumidesse välisjalanõudes sisenemine keelatud. Palun võta kaasa vahetusjalanõud (plätud vms).

## TUALETID

Tualetid asuvad Saku Valla Spordikeskuses ja välikäimlad võistluskeskuses.

NB! Naastaritega jalanõudes hoones sees liikumine on keelatud.

## TOITLUSTAMINE

Kohapeal töötab Spordikohvik PUHVIK, mis asub Saku Valla Spordikeskuses  
Kohvik avatud 19:30-24:00

## MEDITSIINILINE ABI

Asub Saku Spordikeskuse fuajees.

## MUU INFO

Tegemist on avaliku üritusega, kus võidakse pildistada ja filmida ning salvestatud materjale avalikustada.

Võistluse protokollid on avalikud ja neid võidakse kasutada statistika ja ajaloo talletamiseks.

Võistlusele registreerimisel osalejailt küsitavaid andmeid kasutatakse võistluse korralduslikel eesmärkidel.

## KORRALDAJAD

MTÜ Spordiklubi Mercury, Eestimaa Spordiliit Jõud, Eesti Orienteerumisliit

Peakorraldaja: Danilo Piht, tel 5627 5560

Rajameister: Priit Överus

Peasekretär: Ingrid Piht, e-post: [skmercury123@gmail.com](mailto:skmercury123@gmail.com)

IT: Tarmo Klaar

EOLi nõustaja: Jaanus Reha (OK Kooperaator)

Žürii: Andrus Sipsaka (Harju OK), Madli-Johanna Maidla (OK Põlva Kobras) ja Jüri Joonas (Võru OK)

### TOETAJAD

